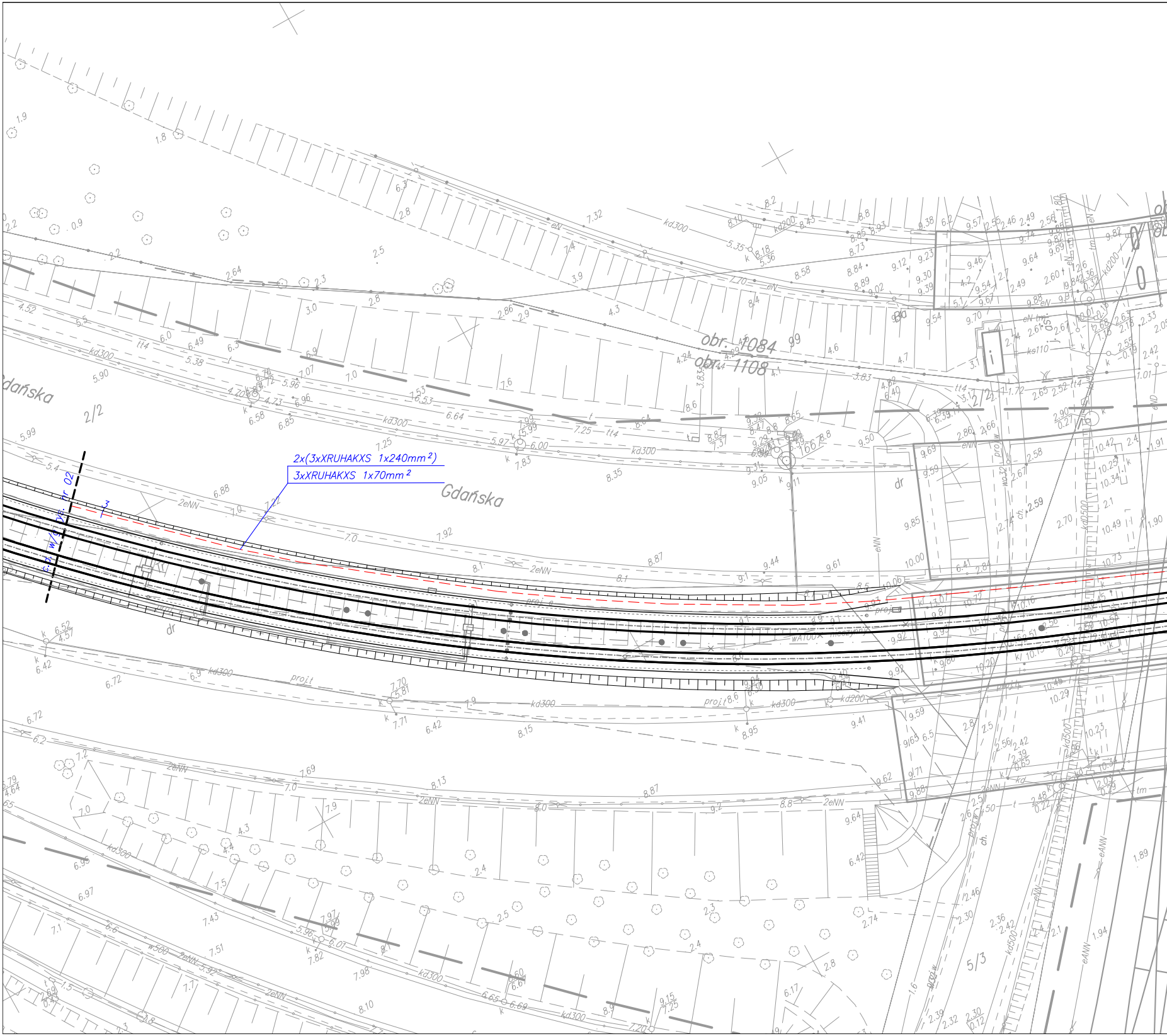
2x(3xXRUHAKXS 1x240mm²)
3xXRUHAKXS 1x70mm²
c.d. w/g rys. nr 02
Gdańska
Gdańska
obr. 1084
obr. 1108
2/2
5/3
dr
kd300
2eNN
proj.t
kd200
kd500
tt4
eN
1.3

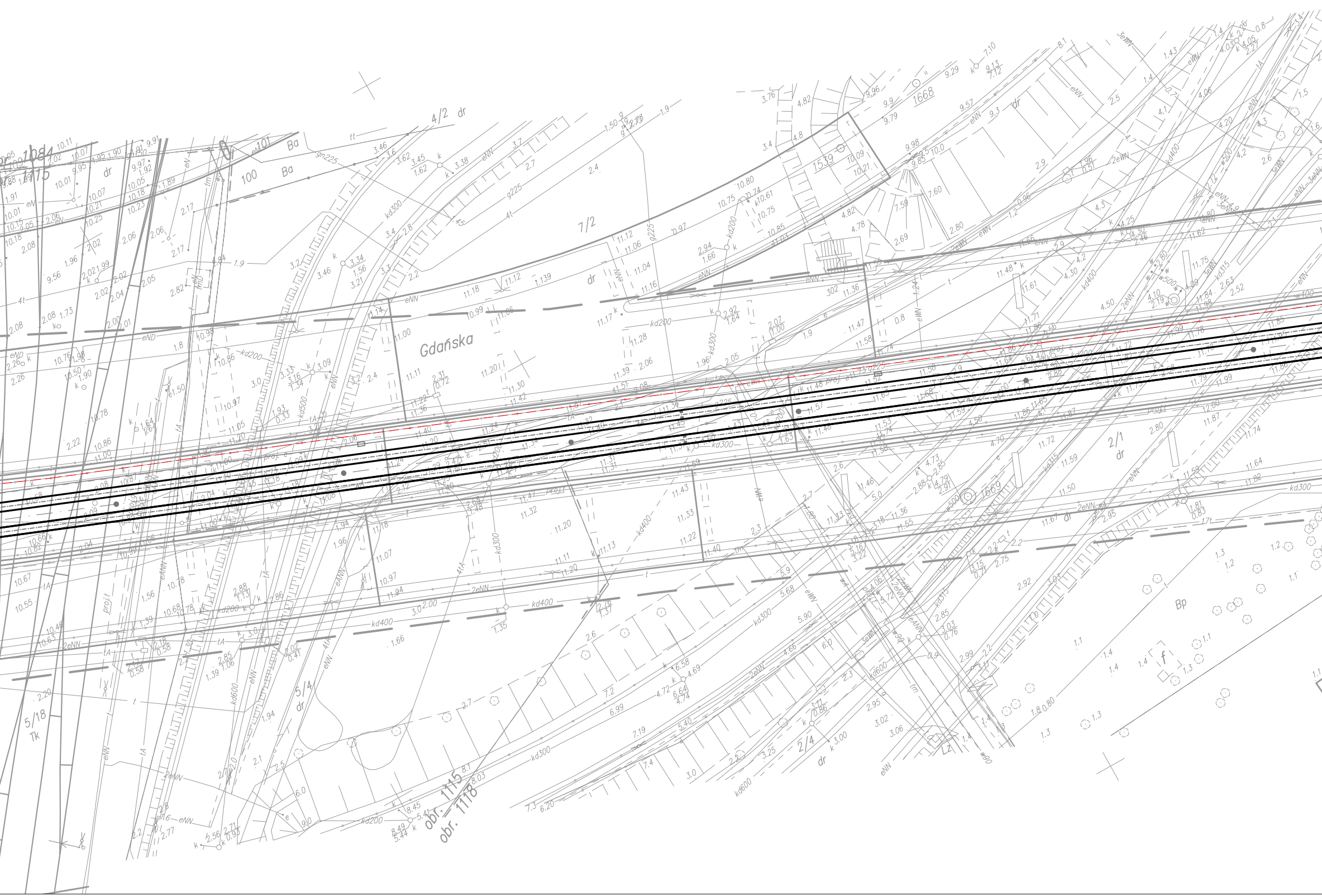
Gdańska
4/2 dr
7/2
100 Ba
101
Ba
dr
1539
1668
1669
2/1 dr
5/4 dr
5/18 Tk
2/4 dr
Bp
Lz
f
obr. 1115
obr. 1118
kd200
kd300
kd400
kd500
kd600
eNN
2eNN
tA
proj
w500
g225
gn225

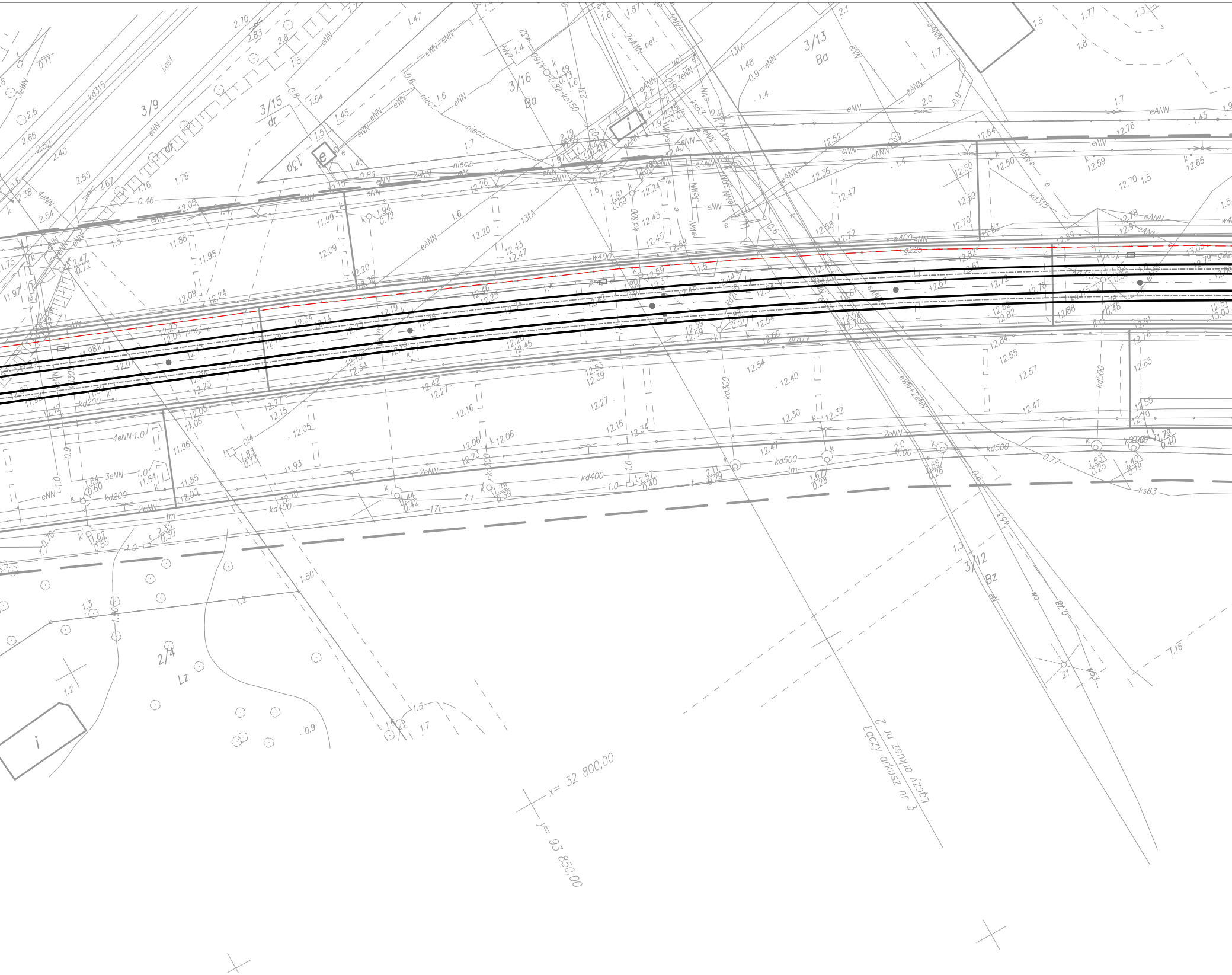
3/9
3/15
dr
3/16
Ba
3/13
Ba
3/12
Bz
2/4
Lz
kd200
kd300
kd400
kd500
kd315
w400
g225
eNN
eANN
2eNN
3eNN
4eNN
proj. e
x= 32 800,00
y= 93 850,00
Łączy z arkuszem nr 2
Łączy arkusz nr 3


eANN
eNN
2eNN
w400
g225 proj. e
proj.eNN
proj.t
kd500
kd600
dr
ks
Bd
Ba
14/2
14/1
18
Wp
i
e
k
1.6
1.7
1.8
1.4
1.5
1.2
1.3
0.6
0.75
1.20
0.02
0.04
1.04
12.73
12.86
12.94
13.03
13.11
13.17
13.23
13.29
13.36
13.47
13.59
12.98
12.80
12.88
13.19
13.12
13.21
13.30
13.38
13.60
13.48
13.22
13.42
13.28
13.02
13.16
13.00
12.67
12.77
12.90
13.09
13.20
13.23
12.66
12.79
12.83
12.97
13.26
13.56
Ark.1
Ark.2
Ark.3
Ark.4
Ark.5
Ark.6
Ark.7
Ark.8
rtografia

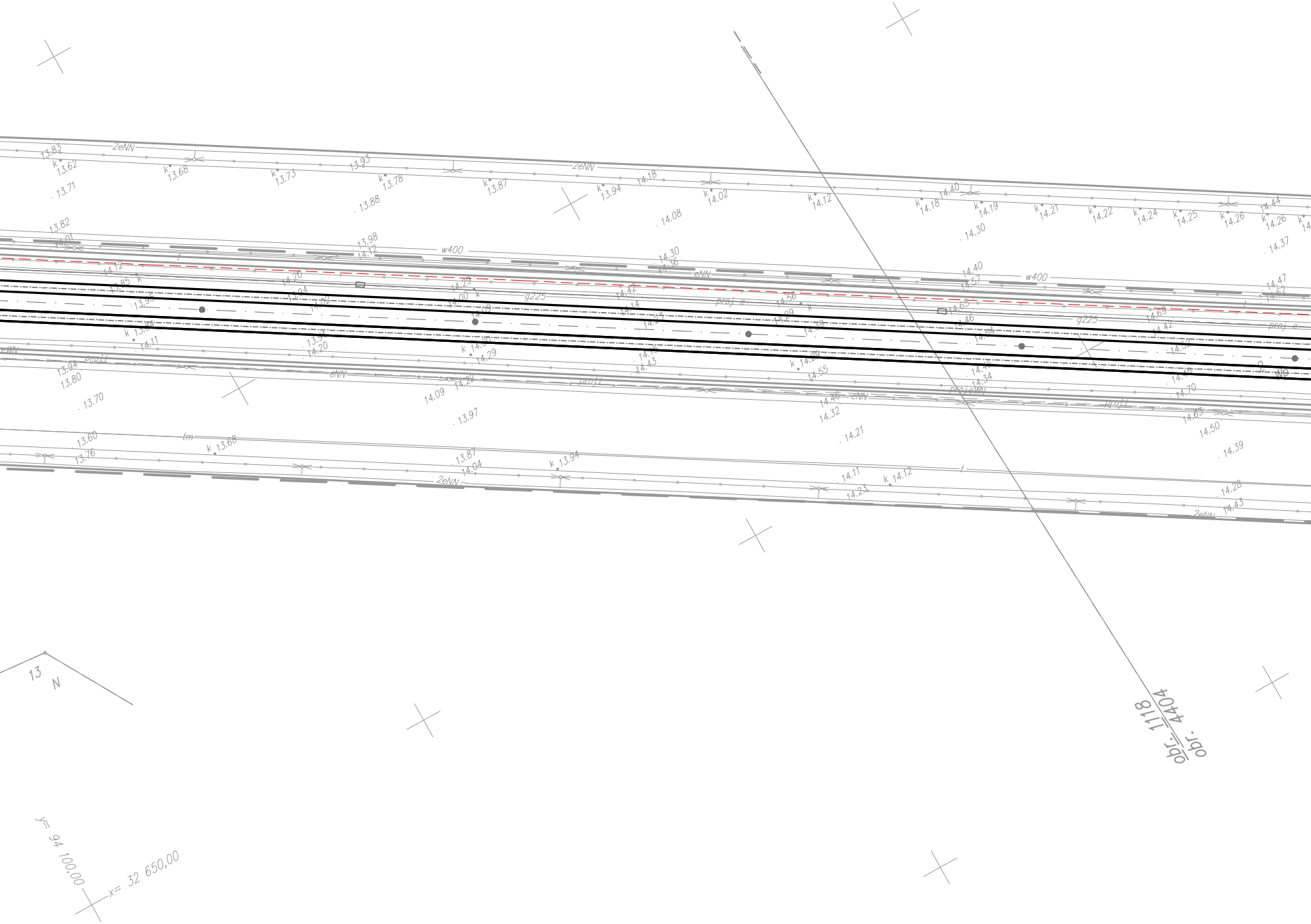
2eNN
13.83
13.62
13.68
13.73
13.93
13.78
13.87
13.94
14.18
14.02
14.12
14.40
14.18
14.19
14.21
14.22
14.24
14.25
14.26
14.44
14.26
13.71
13.88
14.08
14.30
14.37
13.82
14.01
13.98
14.12
w400
14.30
14.36
eNN
14.40
14.51
w400
14.47
14.62
14.12
13.85
14.20
13.94
14.29
14.00
g225
14.42
proj. e
14.56
14.65
14.59
g225
14.42
proj. e
13.95
14.02
14.09
14.14
14.23
14.29
14.39
14.46
14.64
14.57
13.84
14.11
13.97
14.20
14.30
14.29
14.16
14.43
14.28
14.55
14.45
14.34
eNN
13.94
13.80
proj.t
eNN
proj.t
14.09
14.22
proj.eNN
14.46
14.32
eNN
proj.t
14.70
14.65
14.50
13.70
13.97
14.21
14.39
13.60
13.76
tm
13.68
13.87
14.04
13.94
14.11
14.12
14.23
14.28
14.43
2eNN
2eNN
k
13
N
obr. 1118
obr. 4404
y= 94 100,00
x= 32 650,00

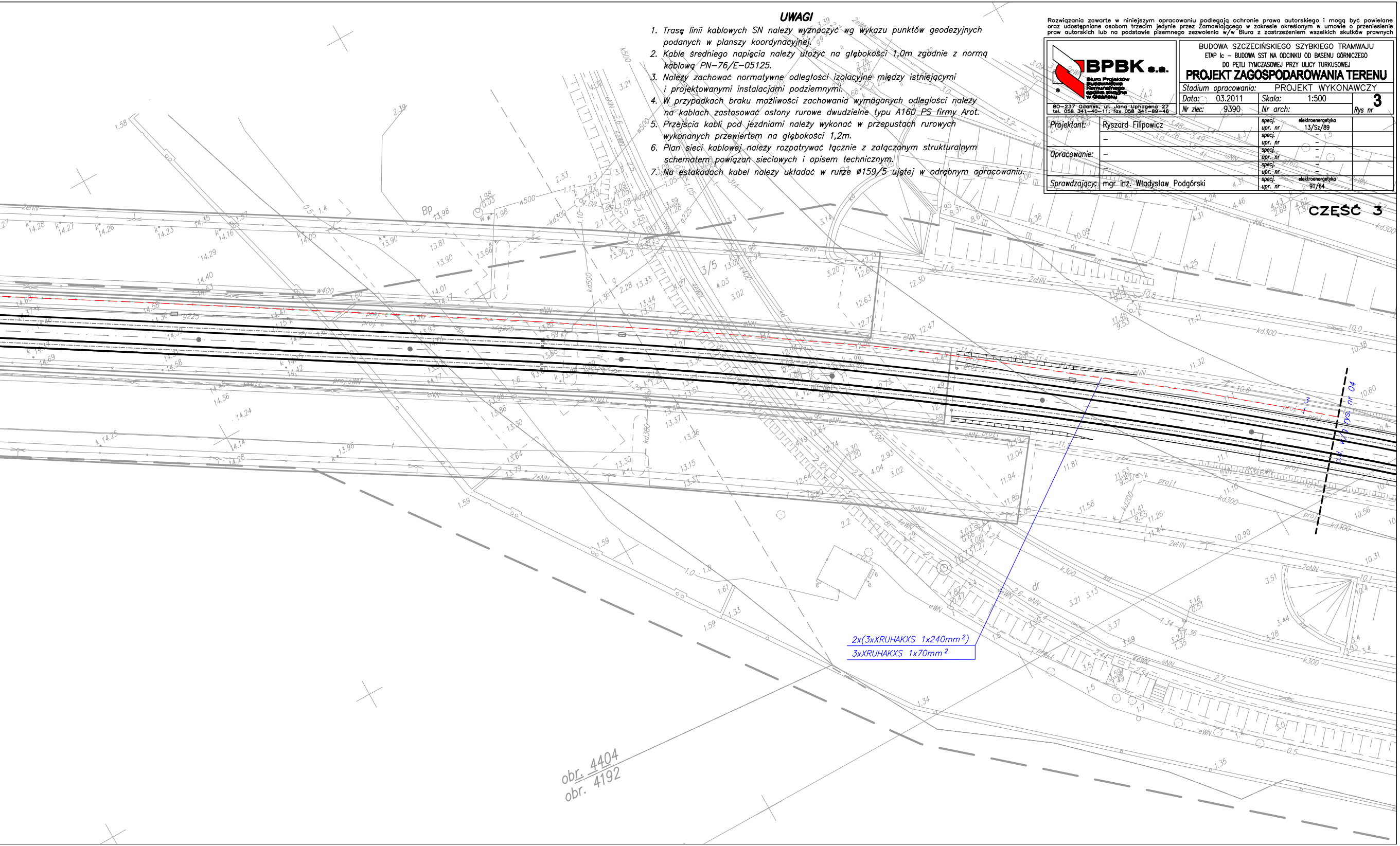
2x(3xXRUHAKXS 1x240mm²)
3xXRUHAKXS 1x70mm²
cd. wg rys. nr 04
3
obr. 4404
obr. 4192
proj. e
proj. d
eNN
2eNN
kd300
w400
g225
Bp

UWAGI

1. Trasę linii kablowych SN należy wyznaczyć wg wykazu punktów geodezyjnych podanych w planszy koordynacyjnej.
2. Kable średniego napięcia należy ułożyć na głębokości 1,0m zgodnie z normą kablową PN–76/E–05125.
3. Należy zachować normatywne odległości izolacyjne między istniejącymi i projektowanymi instalacjami podziemnymi.
4. W przypadkach braku możliwości zachowania wymaganych odległości należy na kablach zastosować osłony rurowe dwudzielne typu A160 PS firmy Arot.
5. Przejścia kabli pod jezdniami należy wykonać w przepustach rurowych wykonanych przewiertem na głębokości 1,2m.
6. Plan sieci kablowej należy rozpatrywać łącznie z załączonym strukturalnym schematem powiązań sieciowych i opisem technicznym.
7. Na estakadach kabel należy układać w rurze ø159/5 ujętej w odrębnym opracowaniu.

Rozwiązania zawarte w niniejszym opracowaniu podlegają ochronie prawa autorskiego i mogą być powielane oraz udostępniane osobom trzecim jedynie przez Zamawiającego w zakresie określonym w umowie o przeniesienie praw autorskich lub na podstawie pisemnego zezwolenia w/w Biura z zastrzeżeniem wszelkich skutków prawnych

BPBK s.a.
Biuro Projektów Budownictwa Komunalnego spółka akcyjna w Gdańsku
80–237 Gdańsk, ul. Jana Uphagena 27
tel. 058 341–40–11; fax 058 341–89–46

BUDOWA SZCZECIŃSKIEGO SZYBKIEGO TRAMWAJU
ETAP Ic – BUDOWA SST NA ODCINKU OD BASENU GÓRNICZEGO
DO PĘTLI TYMCZASOWEJ PRZY ULICY TURKUSOWEJ

PROJEKT ZAGOSPODAROWANIA TERENU

Stadium opracowania:	PROJEKT WYKONAWCZY			
Data:	03.2011	Skala:	1:500	Rys nr 3
Nr zlec:	9390	Nr arch:		

Projektant:	Ryszard Filipowicz	specj. elektroenergetyka upr. nr 13/Sz/89	
	–	specj. – upr. nr –	
Opracowanie:	–	specj. – upr. nr –	
	–	specj. – upr. nr –	
Sprawdzający:	mgr inż. Władysław Podgórski	specj. elektroenergetyka upr. nr 91/64	

CZĘŚĆ 3